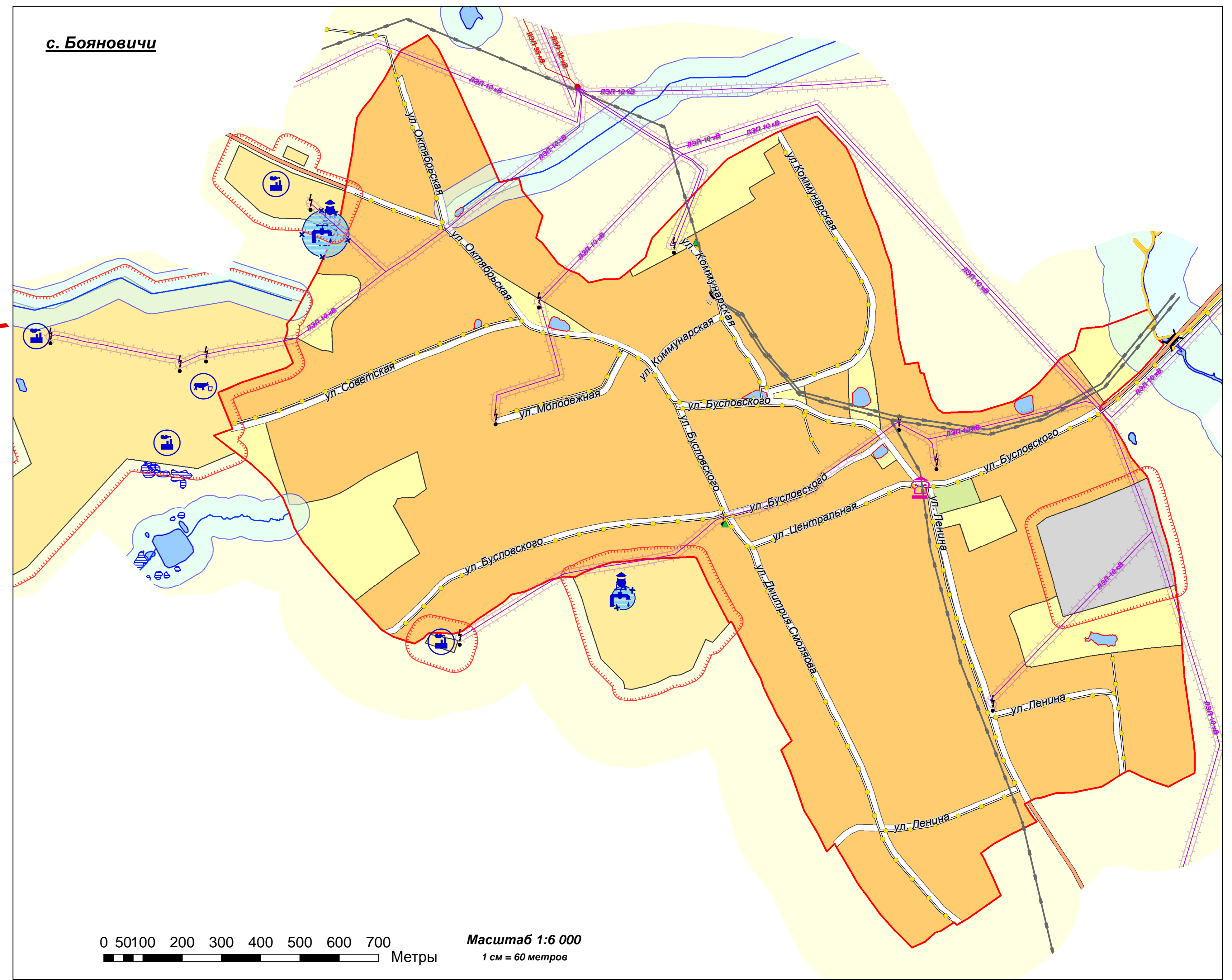


МУНИЦИПАЛЬНОЕ ОБРАЗОВАНИЕ
СЕЛЬСКОЕ ПОСЕЛЕНИЕ "СЕЛО БОЯНОВИЧИ"
ХВАСТОВИЧСКОГО РАЙОНА КАЛУЖСКОЙ ОБЛАСТИ

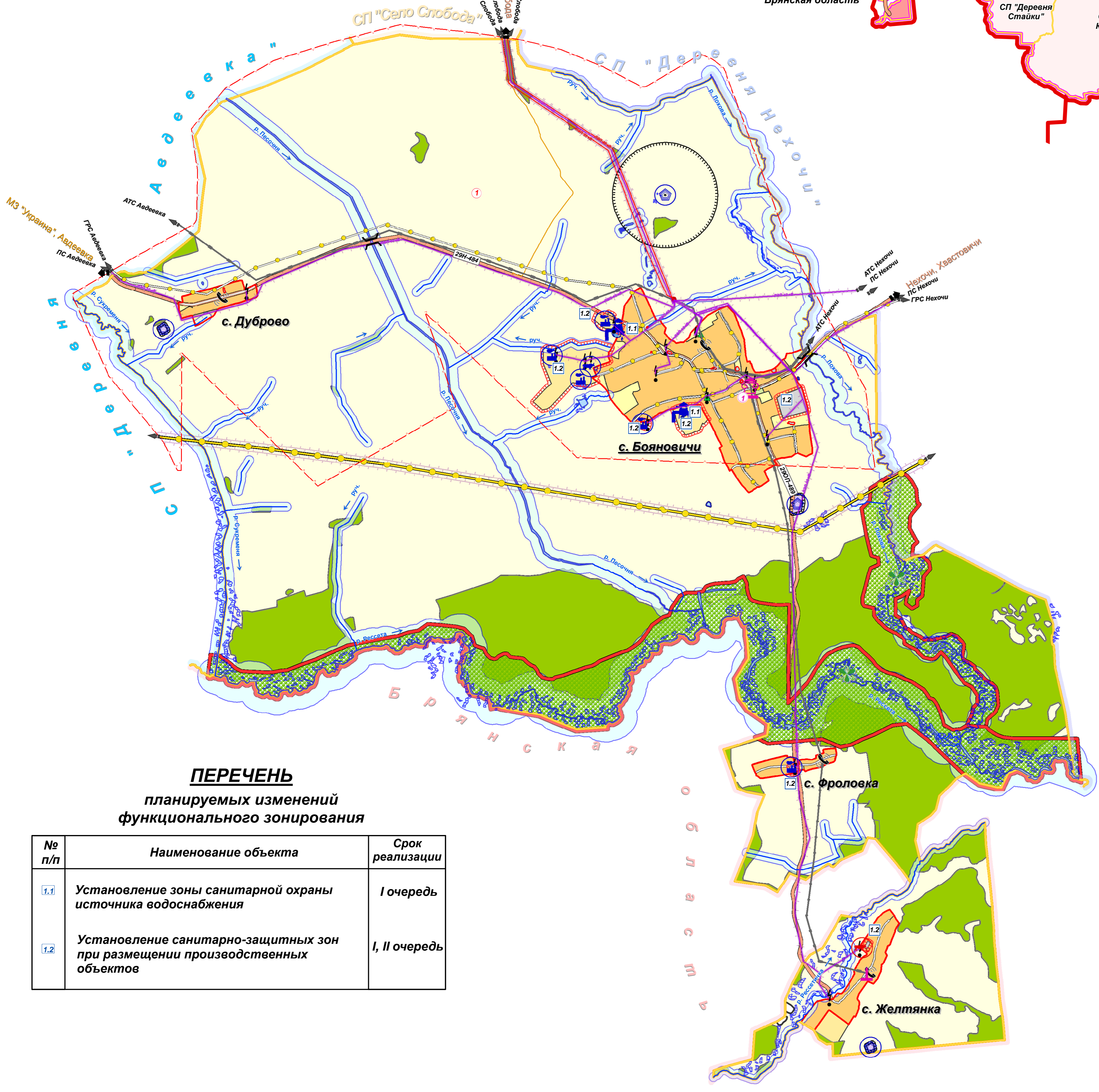
ГЕНЕРАЛЬНЫЙ ПЛАН

Карта функционального зонирования

СИТУАЦИОННАЯ СХЕМА
положения СП "Село Бояновичи" в Хвастовичском районе



0 50 100 200 300 400 500 600 700 Метры
Масштаб 1:6 000
1 см = 60 метров



ПЕРЕЧЕНЬ
планируемых изменений
функционального зонирования


№ п/п	Наименование объекта	Срок реализации
1.1	Установление зоны санитарной охраны источника водоснабжения	I очередь
1.2	Установление санитарно-защитных зон при размещении производственных объектов	I, II очередь

ПЕРЕЧЕНЬ
объектов, обладающими признаками объектов культурного наследия

№ п/п	Наименование объекта	Местонахождение объекта	Основание для включения в перечень
1	Здание церковно-приходской школы	с. Бояновичи	Материалы инвентаризации, проведенной в соответствии с приказом МК РСФСР от 08.07.1991 № 224

УСЛОВНЫЕ ОБОЗНАЧЕНИЯ

- | | | |
|---|---|---|
| <p>план. суц.</p> <p>Границы:</p> <ul style="list-style-type: none"> муниципального района сельского поселения населенного пункта <p>Категории земель:</p> <ul style="list-style-type: none"> земли лесного фонда земли водного фонда земли особо охраняемых территорий объектов: <ul style="list-style-type: none"> -земли особо охраняемых природных территорий памятник природы <p>Поверхностные водные объекты:</p> <ul style="list-style-type: none"> водоемы, водотоки болота пожарные водоемы <p>Функциональные зоны:</p> <ul style="list-style-type: none"> зона градостроительного использования: <ul style="list-style-type: none"> - жилая зона - зона производственного использования - зона сельскохозяйственного использования зона сельскохозяйственного использования под объектами производства, хранения и переработки сельскохозяйственной продукции зона специального назначения | <p>план. суц.</p> <p>Объекты капитального строительства (ОКС):</p> <ul style="list-style-type: none"> специального назначения производственного и коммунально-складского назначения сельскохозяйственного назначения сельскохозяйственного назначения, с. Желтянка <p>Объекты культурного наследия:</p> <ul style="list-style-type: none"> объект, обладающий признаками объекта культурного наследия <p>Памятники:</p> <ul style="list-style-type: none"> памятник <p>ОКС транспорта:</p> <ul style="list-style-type: none"> скоростная дорога федерального значения скоростная дорога регионального значения дорога обычного типа регионального значения дорога обычного типа местного значения идентификационный (учетный) номер дороги улично-дорожная сеть мост, путепровод <p>Границы зон с особыми условиями использования территории:</p> <ul style="list-style-type: none"> охранная зона инженерных коммуникаций зона санитарной охраны источников питьевого водоснабжения санитарно-защитная зона предприятий, сооружений и иных объектов водоохранная зона граница Подбужского резервного месторождения фосфоритов | <p>план. суц.</p> <p>ОКС электроэнергетики:</p> <ul style="list-style-type: none"> ЛЭП 35 кВ ЛЭП 10 кВ трансформаторная подстанция подстанция 35 кВ <p>ОКС газоснабжения:</p> <ul style="list-style-type: none"> магистральный газопровод газопровод распределительный газорегуляторный пункт (ГРП) <p>ОКС связи:</p> <ul style="list-style-type: none"> линейно-кабельное сооружение связи таксофон <p>ОКС водоснабжения:</p> <ul style="list-style-type: none"> водозабор водонапорная башня |
|---|---|---|



0 500 1000 2000 3000 Метры
Масштаб 1:25 000
1 см = 250 метров

Примечания:
1. Охранные зоны ОКС газоснабжения и связи в масштабе карты не отображаются.

Сельское поселение "Село Бояновичи"				Хвастовичского района Калужской области		
Генеральный план				Страницы	Лист	Листов
Карта функционального зонирования				ГП	3	3
1:25000				ООО "ПАРС-Т"		
				г. Орёл, 2014		